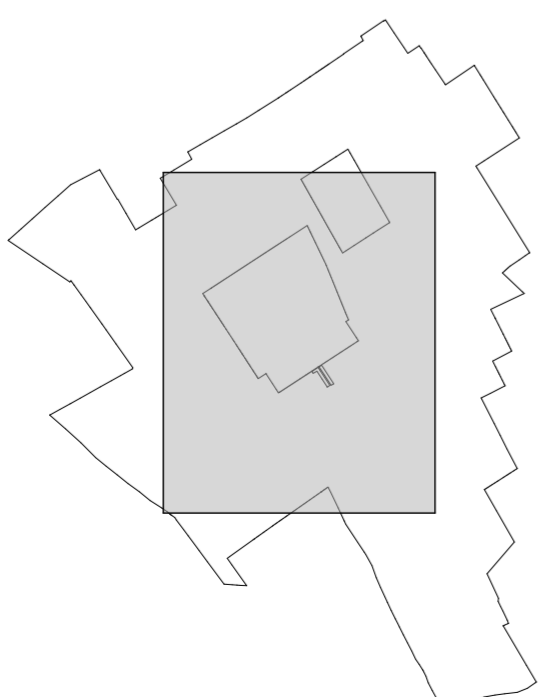
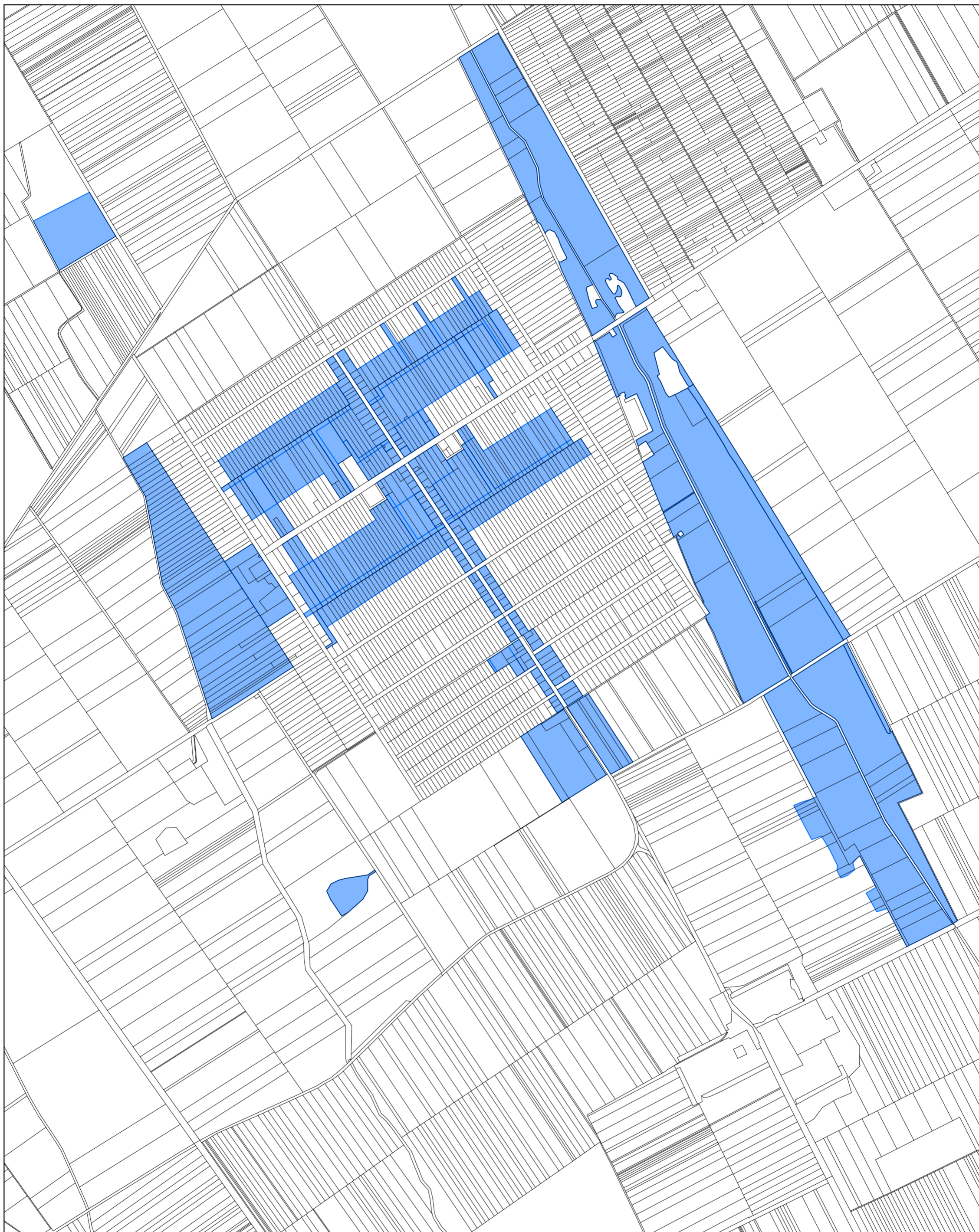


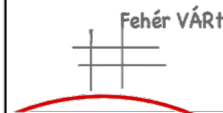


KISLÁNG KÖZSÉG

Beavatkozást igénylő területek



Az alaplétkép az állami alapadatok felhasználásával, a földhivatalból beszerzett hiteles ingatlan-nyilvántartási térkép alapján készült.

 Fehér VÁRtervező KFT. 8000 Székesfehérvár, Rába utca 22. tel.: +36 70/385 0133 emlél: feher.v@feher.v.hu		Rajzszám:
Tervező: Bodó Beáta TT 07-0368 Ertl Antal TT 07-0075	Megrendelő: Kisláng Község Önkormányzata	
Tervezési terület: Kisláng község igazgatási területe		
Feladat: Településrendezési terv készítése	Rajz címe: Beavatkozást igénylő területek (A2)	
Tervfajta: Egyeztetési anyag	Lépték: M=1:15000 (A2)	Kelt: 2023.szeptember